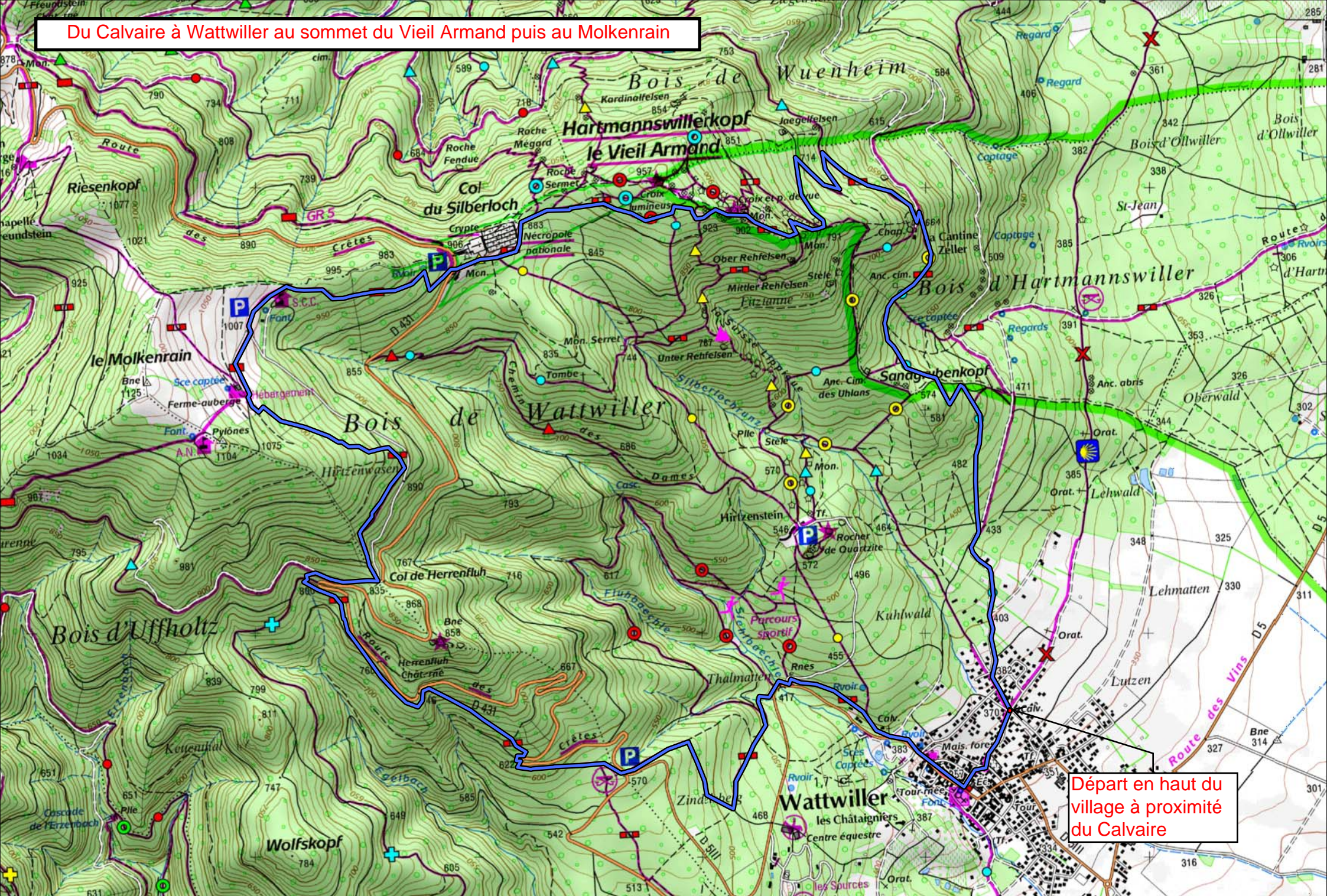
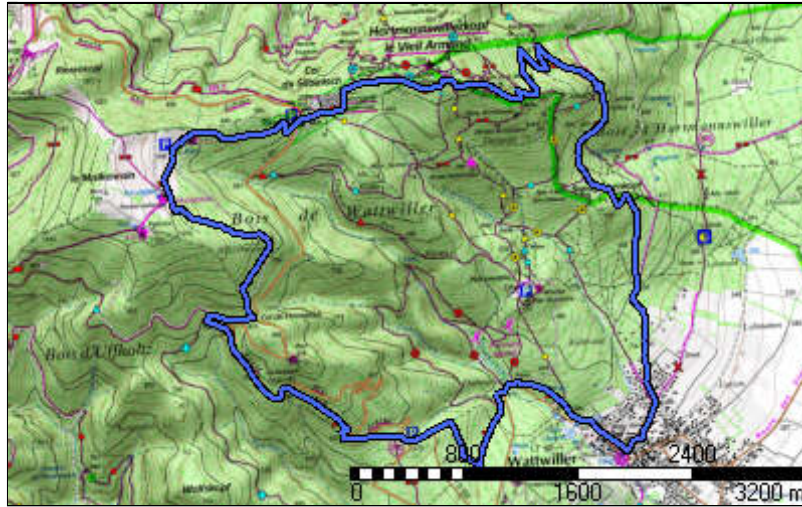


Du Calvaire à Wattwiller au sommet du Vieil Armand puis au Molkenrain



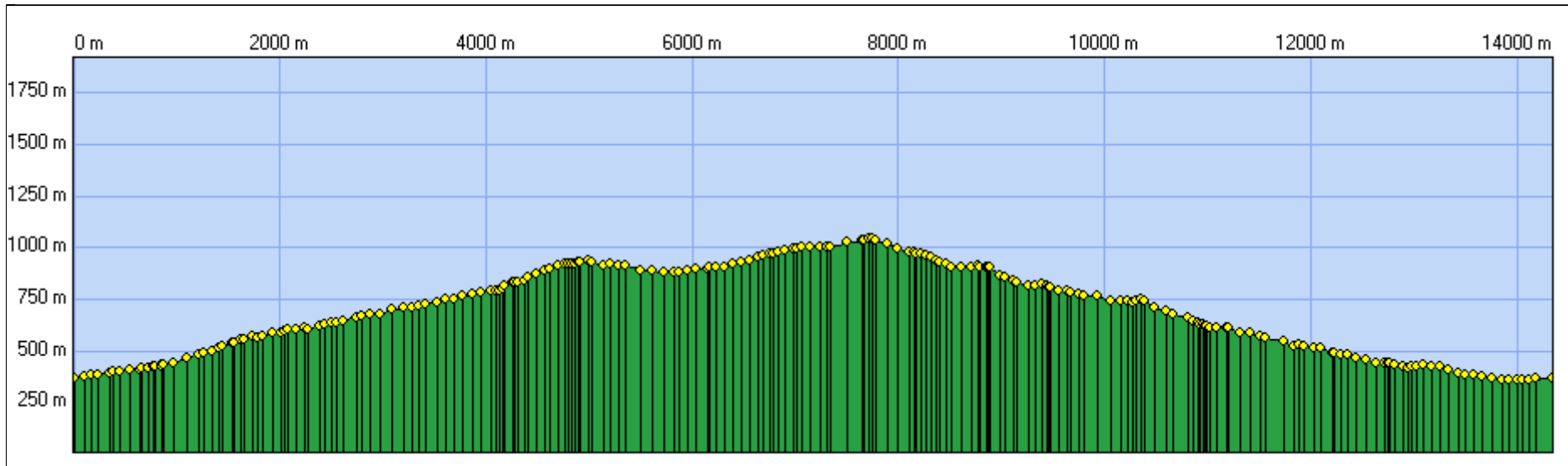
Départ en haut du village à proximité du Calvaire

TRK000



Distance à plat	14340.06 m	Dénivelée positive	815 m
Distance réelle	14353.08 m	Dénivelée négative	815 m
Altitude minimum	356 m	Différence d'altitude	0 m
Altitude maximum	1042 m		

Description



Copyright © IGN 2010

